

## Как активировать сервис SmartLink/ SmartLink Fill

Активация данного сервиса выполняется всего один раз на вашем приёмнике.

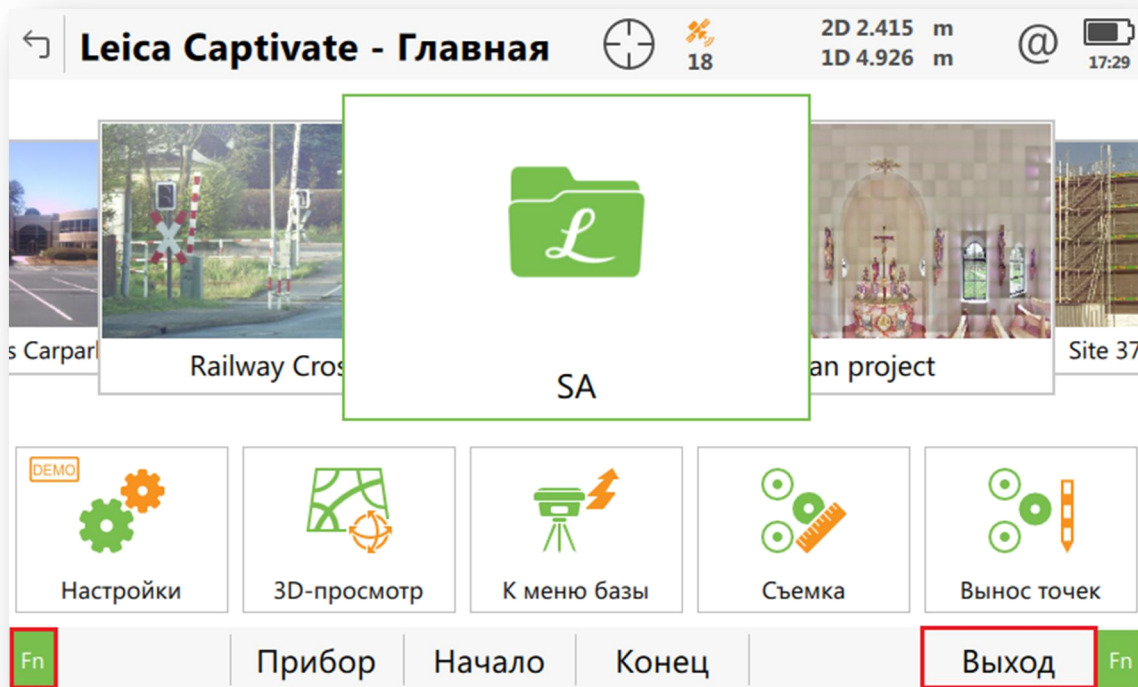
Данный сервис поддерживают следующие приёмники:


- **GS10**
- **GS15**
- **GS16**
- **GS25**



- 1) После оплаты лицензии вы получите файл лицензии - **L\_1717469.key** (где 1717469 серийный номер прибора), который необходимо загрузить в прибор. Данный файл лицензии вы всегда сможете скачать с сайта <https://myworld.leica-geosystems.com> предварительно зарегистрировавшись;
- 2) Скопировать файл **L\_1717469.key** на карту памяти USB/SD;
- 3) Вставить карту памяти в контроллер;
- 4) Создать соединение по кабелю или bluetooth между контроллером и приёмником;
- 5) Свернуть полевое ПО (индикация bluetooth на контроллере и приёмнике будет гореть синим цветом)

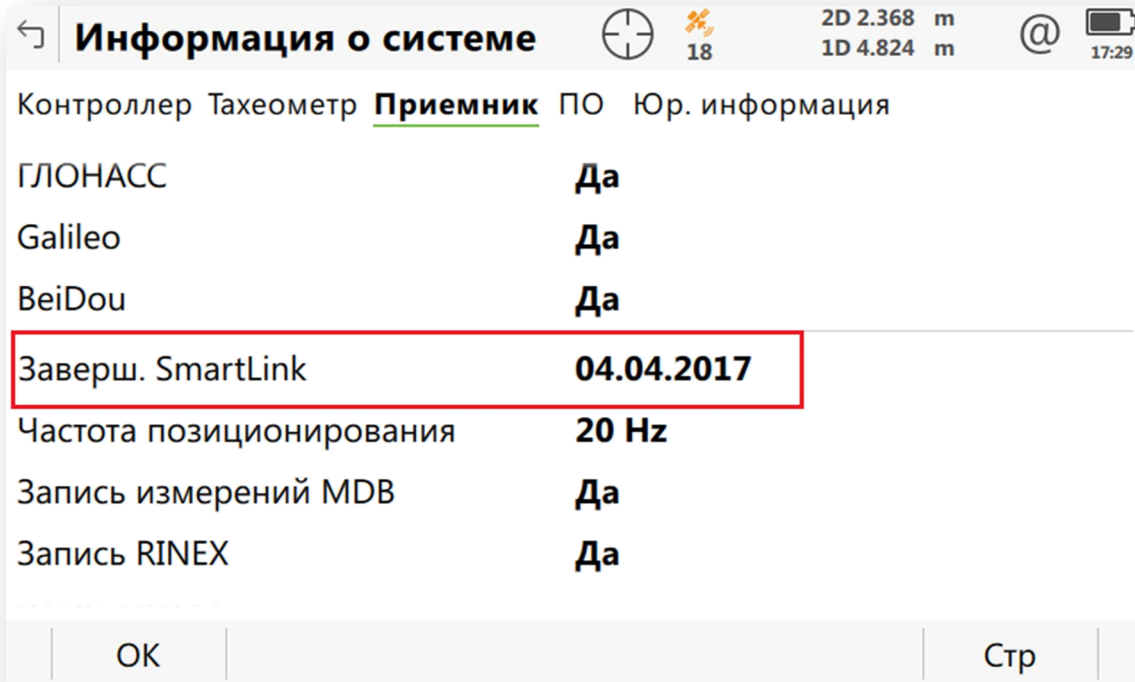
Кнопка «Fn» + кнопка «Windows»



- 6) Запустить «Internet Explorer». В адресной строке ввести 192.168.253.2. Загрузится web-интерфейс;
- 7) «Пользователь» → «Загрузить лицензионный ключ» → Ввести ключ, либо загрузить его (ниже имеется надпись "Добавить новую лицензию", указать путь хранения лицензии и после нажать "Сохранить" )
- 8) Запустить Leica Captivate;

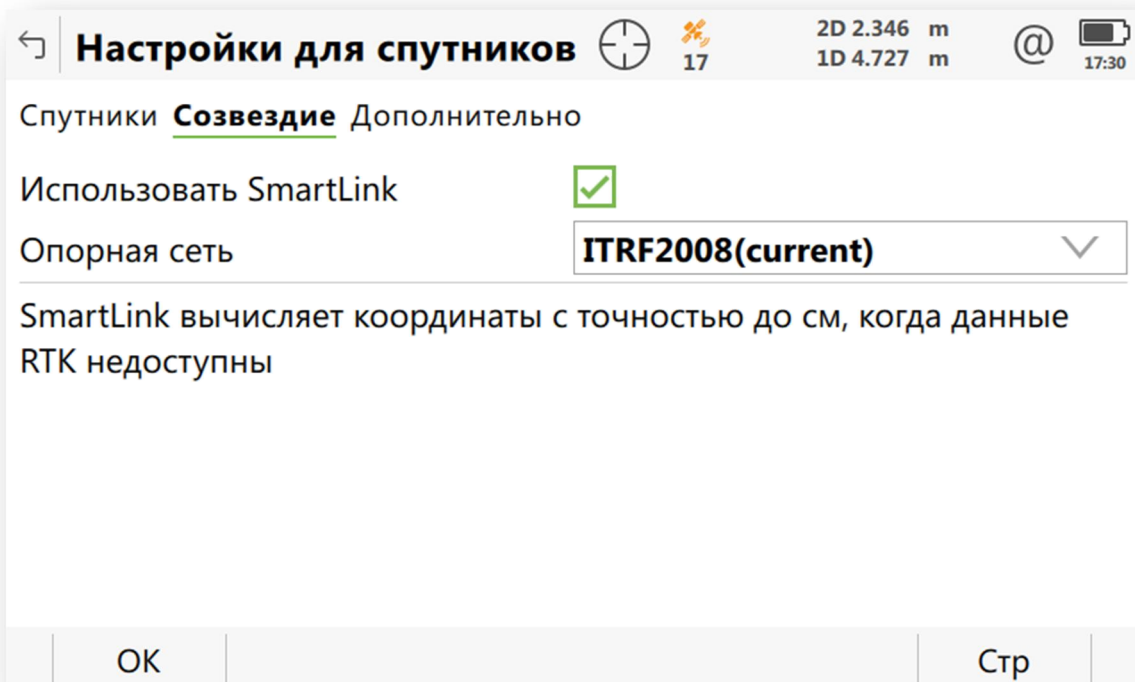
## Проверка активации сервиса

Контроллер подключен к приёмнику;  
«Настройки» → «О Leica Captivate» → вкладка «Приёмник» →  
строка «Заверш. SmartLink» / «Заверш. SmartLink Fill»;



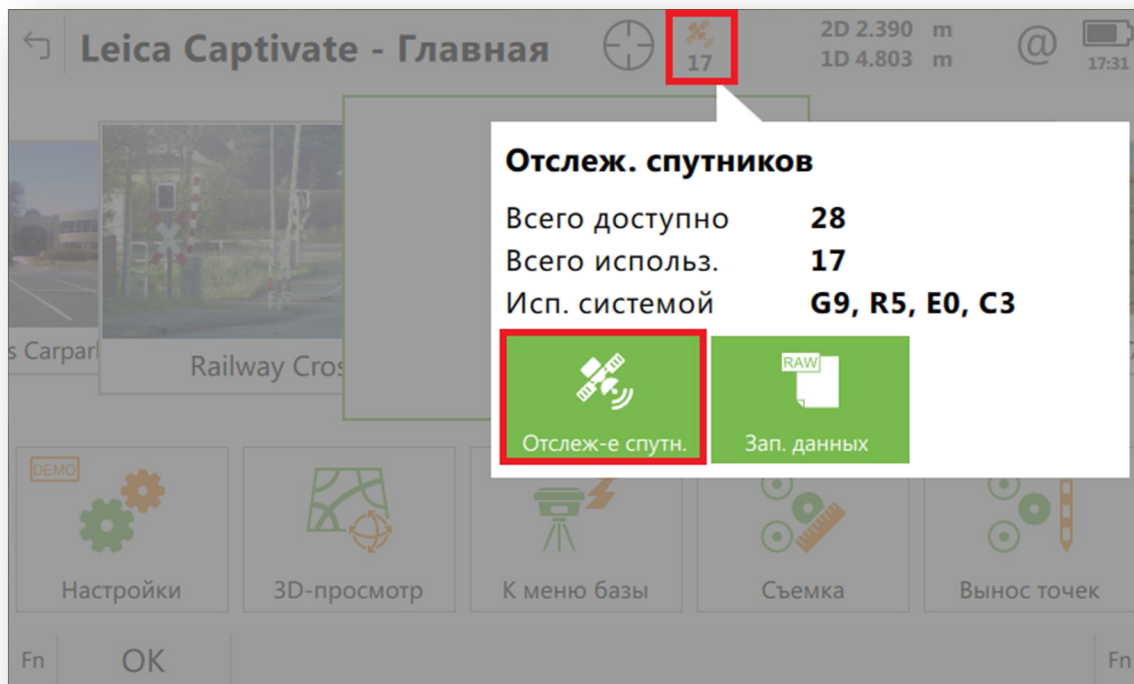
## Активация сервиса

1) «Настройки» → «GS приёмник» → «Отслеживание спутников» → вкладка  
«Созвездие» → Использовать SmartLink/ Использовать SmartLink Fill → «ОК»

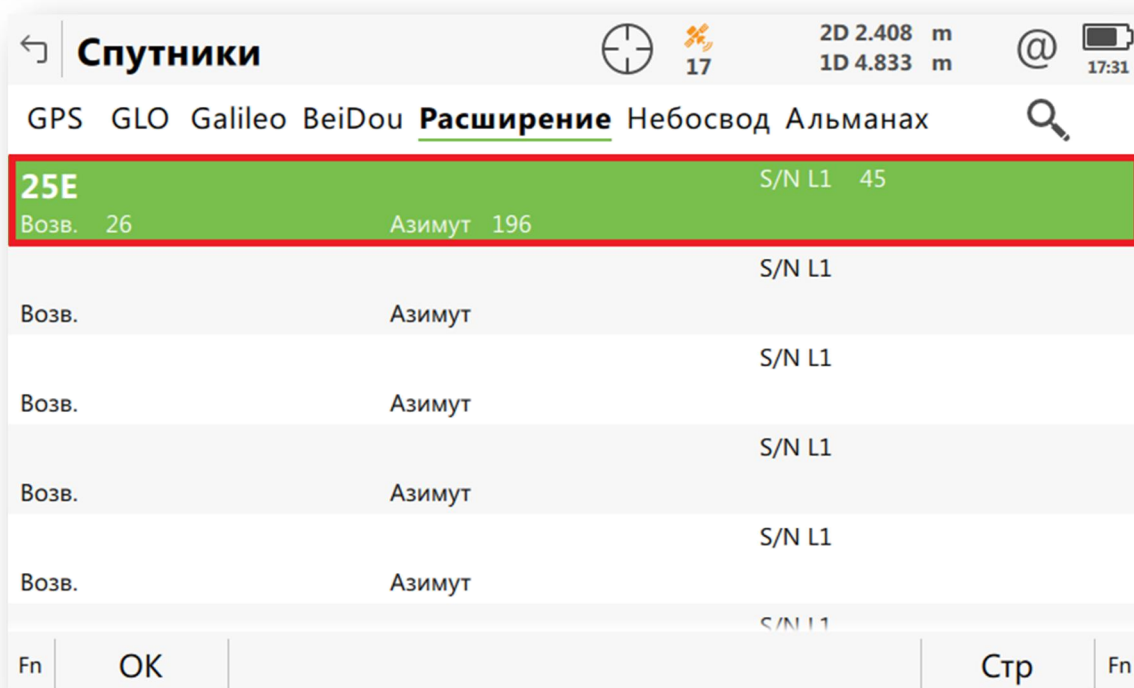


**Примечание:** Для пользователей сервиса **SmartLink Fill** строка «Опорная сеть» не доступна.

После этого подписку **SmartLink/ SmartLink Fill** необходимо активировать. Для этого необходимо проверить отслеживает ли ваш приёмник спутники TERRASTAR. Необходимо нажать на «Отслеживание спутников» → «Отслеж-е спутн.»



Далее во вкладке «Расширение»



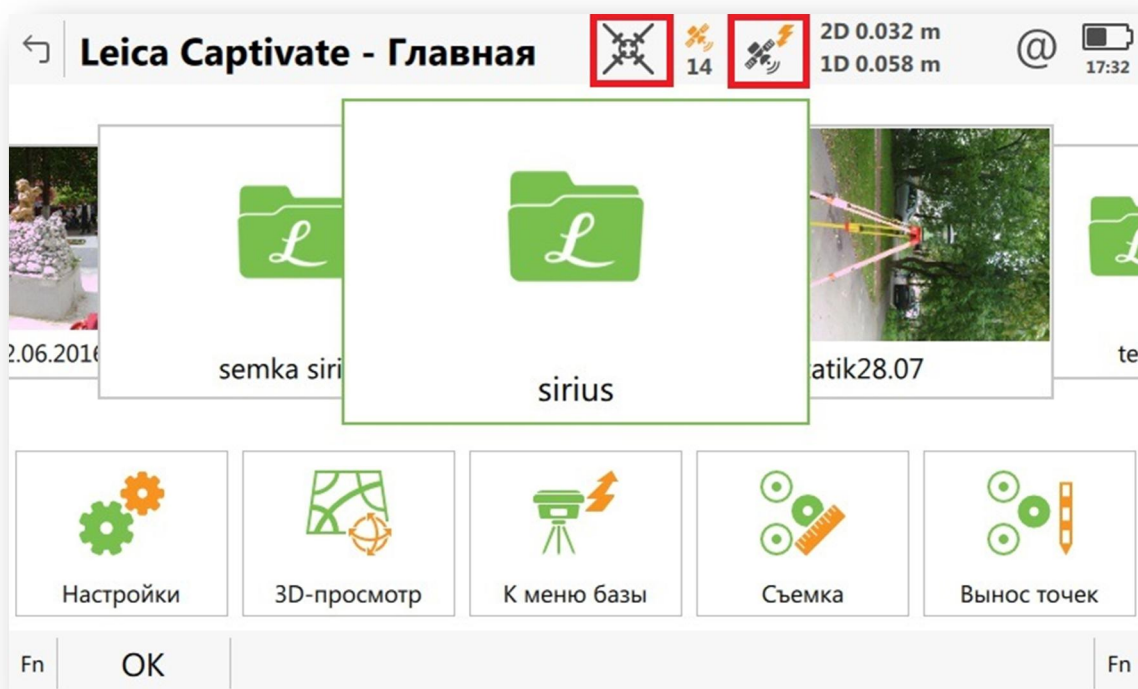
- when it has to be **right**



После того, как вы убедились, что приёмник отслеживает спутники TERRASTAR приёмник необходимо оставить под открытым небосводом в течении 3 часов (как правило это занимает 15-20 минут).

По завершении активации сервиса **SmartLink** точность позиционирования увеличится с метров до первых сантиметров.

По завершении активации сервиса **SmartLink Fill** нажмите «Начать RTK передачу», после получения фиксированного решения отключите передачу поправок, индикаторы в «Панели Инструментов» изменят свой вид. Сантиметровая точность будет сохраняться до 10 минут.



Сервис **SmartLink Fill / SmartLink Fill** активирован на вашем приборе.

С уважением,  
Команда Leica Geosystems